

Projet « enfants d'ici, enfants d'ailleurs »

Descriptif des jeux présentés dans le projet.

Projet réalisé dans la classe de MS-GS de Sylvie Cucuel à Majicavo Lamir et encadré par Myriam Hamza.

Memory des pays du monde GS CP

But : constituer le plus de paires possibles en retournant les cartes par deux.

Matériel : 24x2 cartes des pays du monde

Déroulement :

1/ présenter et décrire les 6 cartes « Afrique » et jouer au Memory avec les 12 cartes

2/ faire de même, zone par zone (il est important que les enfants aient des critères pour différencier les zones)






3/ regrouper les cartes de plusieurs zones géographiques et jouer par équipe. 2 équipes avec 2 zones, soit 24 cartes ; 3 équipes pour 4 zones, soit 48 cartes.

Variante : ajout d'intrus






Le jeu doit être plastifié carte par carte. On peut mettre une feuille de couleur au dos en prévoyant quatre couleurs différentes pour les quatre zones.

Ce fichier, conçu par Anne Garro est mis à disposition selon les termes de la licence Creative Commons Paternité-Pas d'Utilisation Commerciale-Partage des Conditions Initiales à l'Identique, 2.0 France (<http://creativecommons.org/licenses/by-nc-sa/2.0/fr/>). Fichier créé en décembre 2008 1^{ère} version. Les images ne sont pas libres de droit.





EUROPE



AFRIQUE



ASIE



POLE NORD

